



Skálafjarðartunnilin

Fakta um Skálafjarðartunnilin

Um P/f Skálafjarðartunnilin

P/f Skálafjarðartunnilin er eitt privat partafelag. Eigarar eru LÍV og Kaupthing Bank, ið eiga hvør síni 50 prosent av felagnum. Tá ið

partafelagið upprunliga skuldi stovnst var hugsanin, at kommunurnar, tunnilin bindur saman, skuldu verða partaeigarar. Tað lat

seg tó ikki gera lögfrøðisliga. Hugs kotið um Skálafjarðartunnilin tók seg upprunliga upp millum einstaklingar.


Um ferðsluna

Av góðum grundum ber ikki til at siga nágreiniliga, hvussu ferðslan verður gjøgnum Skálafjarðartunnilin. Framtíðar ferðsla er tengd at fleiri ymiskum faktorum. Bústaðarmynstur, arbeiðspláss, samfelagsgongd, nýtslugjaldi fyri at brúka tunnilin og alternativum samferðslumøguleikum. Tað ber tó til at gera eina

rættiliga neyva meting, grundað á somu viðurskifti, sum eru nevnd omanfyri.

Metingarnar hjá P/f Skálafjarðartunlinum vísa, at ferðslan í 2014 vil vera uml. 4000-4500 akfør um dagin norður og suður. Tilsvarandi vil ferðslan eystur - vestur vera uml. 1400-

2100 akfør um dagin. Tíðin arbeiðir fyri Skálafjarðartunnilin. Kanningar vísa, at í tíðarskeiðinum frá 2014 til 2034 vil ferðslan vaxa við umleið 50%. Metingarnar eru við tí fyrivarni, sum takast má, tá ið talan er um framtíðarmetingar.



Rundkoyringin inni í Skálafjarðartunlinum



Tilkoyringin á Sundi á kvøldi




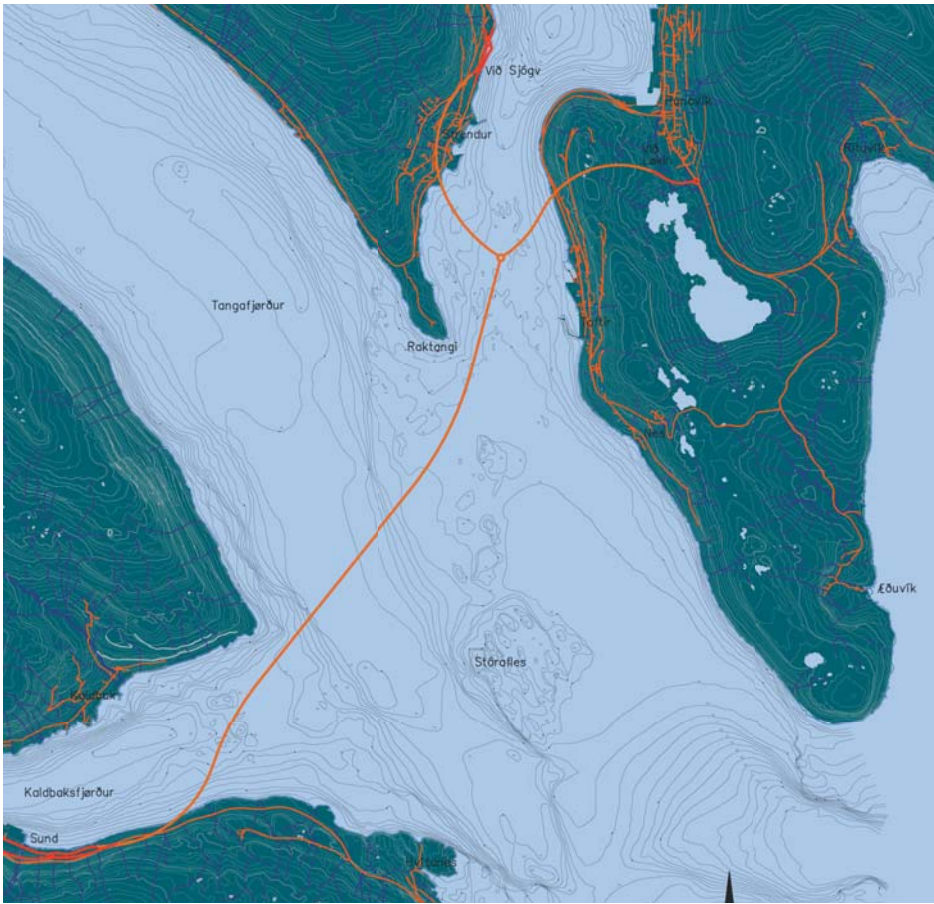
Rundkoyringin við Løkin á kvøldi



Tilkoyringin á Sundi á kvøldi



Skálafjarðartunnilin



Økið við Løkin



Rundkoyringin við Løkin sædd úr erva



Rundkoyringin á Ströndum sædd úr erva

Tíðarættlan	2006				2007												2008				2009	2010	2011	2012
	kv1	kv2	kv3	kv4	1	2	3	4	5	6	7	8	9	10	11	12	kv1	kv2	kv3	kv4				
Fyrirreika umsókn um koncessión	■	■	■	■																				
Forkanning	■	■																						
Förprojekt	■	■	■	■																				
Fígging																								
Umsókn latast inn					■	■	■	■	■	■	■	■	■	■	■	■								
Löyvislóg fyrirreikast					■	■	■	■	■	■	■	■	■	■	■	■								
Samskipti við göðk. myndugleikar					■	■	■	■	■	■	■	■	■	■	■	■								
Endaligt löyvi																								
Umsókn til fríðingarmyndugleikar																								
Kontakt til lendisánarar																								
Projektering/suppl. kanningar																								
Útbjóðing																								
Arbeiðið byrjar																								
Tunnilin letur upp fyrri ferðslu																								



Tilkoyringin á Ströndum

Talvan vísir fyrirreikningarbeiðið higartil og tíðarættlanina fyrir arbeiðið við undirsjóvar-tunlinum. Tíðarættlanin fyrir komandi árin er treytað av, at viðgerðin hjá politiska myndugleikanum (reyðu feltini) verður raðfest høgt. Politiska viðgerðin er ein treyt fyrri, at verkætlanin kann

halda fram. Somuleiðis er viðgerðin hjá fríðingarmyndugleikunum umráðandi.

Svarta brotastrikan markerar tíðarskeiðið august/september 2007, tá ein endalig greiða skal verða funnin, um tíðarættlanin skal halda.



Rundkoyringin á Sundi sædd úr erva

Fakta um farleiðina

Longd á høvuðstunli 7,1 km.
 Longd á vestara greintunli 2,1 km.
 Longd á eystara greintunli 1,8 km.
 Samlaða longdin á øllum vegastrekkjum í Skálafjarðartunlinum er 11.175 m.
 Stødd á rundkoyring (tvær breytir) 59 m.

Tríggjar koyribreytir (13 m.) vera gjøgnum tunnilin.

Samlaði kostnaðurin av allari verkætlanini er mettir til at vera umleið 900-1000 milliúnir krónur.



Rundkoyringin á Sundi



Skálafjarðartunnilin